CONSORZIO DI BONIFICA
TERRE D'APULIA

PROGETTO ESECUTIVO DEI LAVORI DI MANUTENZIONE DELLE OPERE PUBBLICHE DI BONIFICA PER L'ANNO 2014

U.T.O. N° 3 BRADANO - BACINO GRAVINA

Torrente Pentecchia a monte della ex s.s. n° 96 (dal ponte "Nardone" verso monte) e canali Magliuolo e Capasa a valle delle rispettive traverse di ritenuta, Agro di Gravina (BA)

SEZIONI DI SCAVO CANALE MAGLIUOLO

IL RESPONSABILE DEL PROCEDIMENTO
Dott. Ing. Giovanni MARINELLI

IL PROGETTISTA
Geom. Pasquale CORDASCO

ALL. N°
3.2

Scala
1:100

BARI

SEZIONE N° 1 a mt 0,00
A= mq 8,44

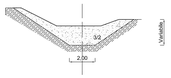

SEZIONE N° 3 a mt 119,50
A= mq 7,12

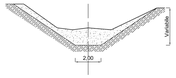

SEZIONE N° 5 a mt 173,50
A= mq 8,37

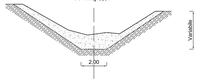

SEZIONE N° 2 a mt 112,00
A= mq 9,89

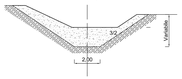

SEZIONE N° 4 a mt 132,50
A= mq 8,72

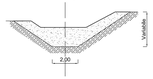
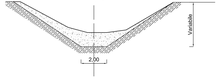
SEZIONE N° 6 a mt 161,00
A= mq 7,95