CONSORZIO DI BONIFICA
TERRE D'APULIA

PROGETTO ESECUTIVO DEI LAVORI DI MANUTENZIONE DELLE OPERE PUBBLICHE DI BONIFICA PER L'ANNO 2014

U.T.O. N° 4 LATO (BACINI: SILICA E JUMO)
TORRENTE JUMO E CANALE S. BENEDETTO IN AGRO DI CASTELLANETA E TORRENTE SILICA IN AGRO DI LATERZA

SEZIONI DI SCAVO DEL TORRENTE SILICA

IL RESPONSABILE DEL PROCEDIMENTO
Dott. Ing. Giovanni MARINELLI

IL PROGETTISTA
Geom. Pasquale CORDASCO

ALL. N°
3.1

Scala
1:100

Bari

SEZIONE N° 1 a mt 120,00 a valle del ponte
su strada "Madonna delle Grazie - Caione"
A= mq 6,81



SEZIONE N° 3 a mt 15,00 dalla sez. n° 2
A= mq 17,64

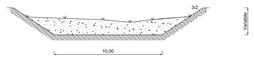

SEZIONE N° 5 a mt 125,00 dalla sez. n° 4
A= mq 15,43



SEZIONE N° 7 a mt 120,00 dalla sez. n°6
A= mq 10,69



SEZIONE N° 9 a mt 170,00 dalla sez. n°8
A= mq 14,21

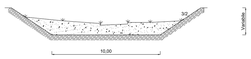

SEZIONE N° 11a mt 150,00 dalla sez. n°10
A= mq 15,55

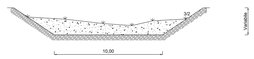

SEZIONE N° 2 a mt 120,00 dalla sez. n° 1
A= mq 14,07



SEZIONE N° 4 a mt 120,00 dalla sez. n° 3
A= mq 13,71



SEZIONE N° 6 a mt 100,00 dalla sez. n° 5
A= mq 12,81



SEZIONE N° 8 a mt 80,00 dalla sez. n°7
A= mq 14,35



SEZIONE N° 10 a mt 170,00 dalla sez. n°9
A= mq 14,35



SEZIONE N° 12 a mt 100,00 dalla sez. n°11
A= mq 11,10