CONSORZIO DI BONIFICA
TERRE D'APULIA

PROGETTO ESECUTIVO DEI LAVORI DI MANUTENZIONE DELLE OPERE PUBBLICHE DI BONIFICA PER L'ANNO 2014

U.T.O. N° 4 LATO (BACINI: SILICA E JUMO)
TORRENTE JUMO E CANALE S. BENEDETTO IN AGRO DI CASTELLANETA E TORRENTE SILICA IN AGRO DI LATERZA

SEZIONI DI SCAVO DEL TORRENTE JUMO E DEL CANALE SAN. BENEDETTO

IL RESPONSABILE DEL PROCEDIMENTO
Dott. Ing. Giovanni MARINELLI

IL PROGETTISTA
Geom. Pasquale CORDASCO

ALL. N°
3.2

Scala
1:100

BARI novembre 2014

ASSEPPAMENTO

1° TRATTA
SEZIONE 1 a mt 650 dal ponte su s.p. Gioia- Castellaneta

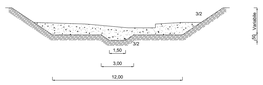

2° TRATTA
SEZIONE 3 a mt 1080,00 dal ponte su s.p. Gioia- Castellaneta



3° TRATTA
SEZIONE 5 a mt 2280,00 dal ponte su s.p. Gioia- Castellaneta



CANALE S. BENEDETTO
Agro di Castellaneta



Sezione a 100,00 mt a valle del ponte su s. p. Castellaneta - Grottaglie

CANALE S. BENEDETTO
Agro di Castellaneta

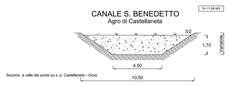

Sezione a valle del ponte su s. p. Castellaneta - Grottaglie

CANALE S. BENEDETTO
Agro di Castellaneta

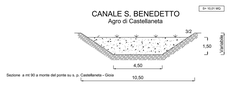

Sezione a mt 80 a monte del ponte su s. p. Castellaneta - Grottaglie

1° TRATTA
SEZIONE 2 a mt 250,00 dalla sez. n° 1

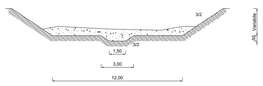

2° TRATTA
SEZIONE 4 a mt 200,00 dalla sez. n° 3

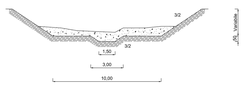

2° TRATTA
SEZIONE 6 a mt 200,00 dalla sez. n° 5

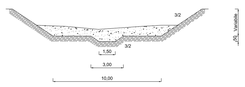

CANALE S. BENEDETTO
Agro di Castellaneta



Sezione a 100,00 mt a valle del ponte su s. p. Castellaneta - Grottaglie

CANALE S. BENEDETTO
Agro di Castellaneta



Sezione a monte del ponte su s. p. Castellaneta - Grottaglie

CANALE S. BENEDETTO
Agro di Castellaneta



Sezione a mt 80,00 a monte del ponte su s. p. Castellaneta - Grottaglie