CONSORZIO DI BONIFICA
TERRE D'APULIA

OGETTO ESECUTIVO DEI LAVORI DI MANUTENZIONE
LE OPERE PUBBLICHE DI BONIFICA PER L'ANNO 2014

U.T.O. N° 2 OFANTO

RRENTE LOCONE A MONTE DIGA, CANALE GIAURRO IN AGRO DI
MINERVINO E TORRENTE LAMAPOPOLI IN AGRO DI CANOSA

SEZIONI DI SCAVO DEL TORRENTE LOCONE A MONTE DIGA (Agri di Spinazzola e Minervino)

SPONSABILE DEL PROCEDIMENTO
Dott. Ing. Giovanni MARINELLI

IL PROGETTISTA
Geom. Pasquale CORDASCO

ALL. N°
4.1

Scala
1:100

OVEMBRE 2014

AGGIORNAMENTO

SEZIONE N° 1
a mt 200 a monte del ponte
su strada vicinale "Chiancarella"

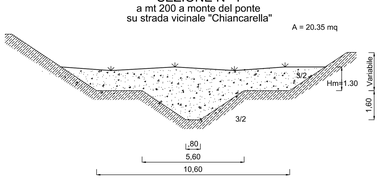

SEZIONE N° 3
a mt 40,00 dalla sez. n° 2

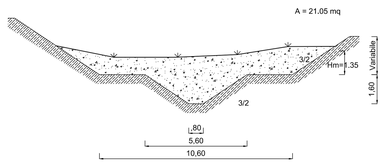

SEZIONE N° 5
a mt 50,00 dalla sez. n° 4

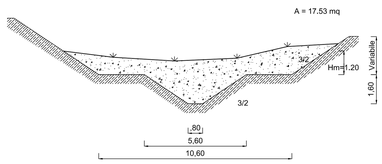

SEZIONE N° 7
a mt 70,00 dalla sez. n° 6

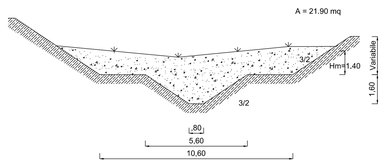

SEZIONE N° 9
a mt 50,00 dalla sez. n° 8

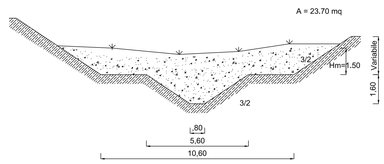

SEZIONE N° 2
a mt 40,00 dalla sez. n° 1

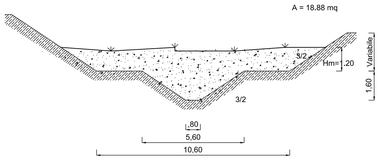

SEZIONE N° 4
a mt 40,00 dalla sez. n° 3

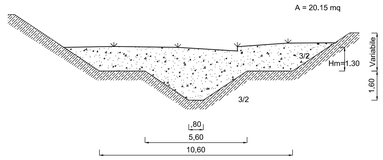

SEZIONE N° 6
a mt 30 dalla sez. n° 5

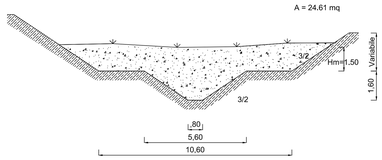

SEZIONE N° 8
a mt 60,00 dalla sez. n° 7

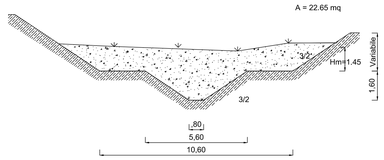
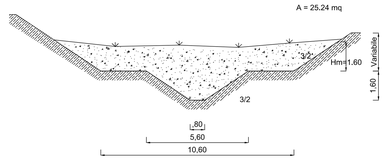
SEZIONE N° 10
a mt 60,00 dalla sez. n° 9